

Tour de Ruhr vol.1


Mini Ruhrgebiets Tour vom CRR Mini2.info

188 Km à 264 min Fahrzeit

Stopps sind ca. 15 -30 min bitte eine Wolldecke mitbringen zum rasten und die Sonne zu genießen.

26.04.2009



-  Sie starten in der **Meisenburgstraße (L441)** und fahren 503 m in Richtung An der Pierburg.
-  Verlassen Sie die **Meisenburgstraße (L441)** und biegen links in die Straße **An der Pierburg** ein. Folgen Sie dem Straßenverlauf für 350 m. 1 min
853 m
-  Sie erreichen Ihr 1. Etappenziel, die Straße **An der Pierburg**.
-  Bleiben Sie auf der Straße **An der Pierburg** und folgen Sie dem Straßenverlauf für 112 m. 1 min
965 m
-  Verlassen Sie die Straße **An der Pierburg** und biegen links in die Straße **Im Riek** ein. Folgen Sie dem Straßenverlauf für 1.02 km. 3 min
1.99 km
-  Verlassen Sie die Straße **Im Riek** und fahren weiter geradeaus auf die Straße **Ruthertal**. Folgen Sie dem Straßenverlauf für 232 m. 4 min
2.22 km
-  Sie erreichen Ihr 2. Etappenziel, die Straße **Ruthertal**.
-  Bleiben Sie auf der Straße **Ruthertal** und folgen Sie dem Straßenverlauf für 996 m. 6 min
3.22 km
-  Verlassen Sie die Straße **Ruthertal** und biegen links in die **Ruhrtaalstraße (L242)** ein. Folgen Sie dem Straßenverlauf für 1.09 km. 7 min
4.31 km
-  Sie passieren jetzt die Ortseinfahrt von **Essen**. **Achtung Radar!!!** 7 min
4.31 km
-  Bleiben Sie auf der **Ruhrtaalstraße (L242)** und folgen Sie dem Straßenverlauf für 194 m. 7 min
4.50 km
-  Verlassen Sie die **Ruhrtaalstraße (L242)** und fahren weiter geradeaus auf die **Ruhrtaalstraße (L442)**. Folgen Sie dem Straßenverlauf für 1.40 km. 10 min
5.89 km
-  Verlassen Sie die **Ruhrtaalstraße (L442)** und fahren weiter geradeaus auf die **Ruhrtaalstraße**. Folgen Sie dem Straßenverlauf für 36 m. 10 min
5.93 km
-  Verlassen Sie die **Ruhrtaalstraße** und biegen halb links in die **Bredeneyer Straße** ein. Folgen Sie dem Straßenverlauf für 44 m. 10 min
5.97 km
-  Sie verlassen **Essen**. 10 min
5.97 km
-  Verlassen Sie die **Bredeneyer Straße** und fahren weiter geradeaus auf die **Bredeneyer Straße (B224)**. Folgen Sie dem Straßenverlauf für 690 m. 11 min
6.67 km
-  Verlassen Sie die **Bredeneyer Straße (B224)** und biegen halb rechts in die **Freiherr-Vom-Stein-Straße (L63)** ein. Folgen Sie dem Straßenverlauf für 1.67 km. 12 min
8.34 km
-  Verlassen Sie die **Freiherr-Vom-Stein-Straße (L63)** und biegen links in die **Freiherr-Vom-Stein-Straße** ein. Folgen Sie dem Straßenverlauf für 216 m. **Bitte 3€ pro.P. Für den Pförtner bereithalten** 13 min
8.55 km
-  Sie sind nach 8.55 km und 12 min an Ihrem Fahrtziel, der **Freiherr-Vom-Stein-Straße** angekommen.

Villa Hügel:

Die Villa Hügel in Essen-Bredeney ist das ehemalige Wohnhaus der Industriellen-Familie Krupp.

1873 fertiggestellt, diente das Gebäude gut sieben Jahrzehnte lang gleichzeitig als Wohnhaus und Repräsentationsgebäude für drei Generationen. Seit 1953 finden hier regelmäßig große Kunstausstellungen von internationalem Rang statt. Außerhalb der Ausstellungszeiten sind die historischen Wohnräume, der weitläufige Park sowie die historische Ausstellung Krupp zu besichtigen.



Beschreibung



Sie starten in der Straße **Hügel** und fahren 151 m in Richtung Haraldstraße.



Verlassen Sie die Straße **Hügel** und fahren weiter geradeaus auf die **Haraldstraße**. Folgen Sie dem Straßenverlauf für 659 m.

2 min
810 m



Sie passieren jetzt die Ortseinfahrt von **Essen**.

2 min
810 m



Bleiben Sie auf der **Haraldstraße** und folgen Sie dem Straßenverlauf für 285 m.

2 min
1.09
km



Verlassen Sie die **Haraldstraße** und biegen rechts in die **Frankenstraße (L441)** ein. Folgen Sie dem Straßenverlauf für 322 m.

3 min
1.42
km



Sie erreichen Ihr 1. Etappenziel, die **Frankenstraße (L441)** in **Essen**.



Bleiben Sie auf der **Frankenstraße (L441)** und folgen Sie dem Straßenverlauf für 127 m.

3 min
1.54
km



Verlassen Sie die **Frankenstraße (L441)** und biegen rechts in die Straße **Berenberger Mark** ein. Folgen Sie dem Straßenverlauf für 78 m.

3 min
1.62
km



Sie verlassen **Essen**.

3 min
1.62
km



Bleiben Sie auf der Straße **Berenberger Mark** und folgen Sie dem Straßenverlauf für 559 m.

4 min
2.18
km



Verlassen Sie die Straße **Berenberger Mark** und fahren weiter geradeaus auf die Straße **An der Kluse**. Folgen Sie dem Straßenverlauf für 295 m.

5 min
2.48
km



Sie erreichen Ihr 2. Etappenziel, die Straße **An der Kluse**.



Bleiben Sie auf der Straße **An der Kluse** und folgen Sie dem Straßenverlauf für 36 m.

5 min
2.51
km



Verlassen Sie die Straße **An der Kluse** und biegen rechts in die **Lerchenstraße** ein. Folgen Sie dem Straßenverlauf für 118 m.

5 min
2.63
km



Verlassen Sie die **Lerchenstraße** und biegen links in die **Lerchenstraße (L63)** ein. Folgen Sie dem Straßenverlauf für 942 m.

6 min
3.57
km



Verlassen Sie die **Lerchenstraße (L63)** und biegen halb rechts in die **Heisinger Straße (K3)** ein. Folgen Sie dem Straßenverlauf für 450 m. **Achtung Radar!!!**

7 min
4.02
km



Bleiben Sie auf der **Heisinger Straße (K3)** und folgen Sie dem Straßenverlauf für 832 m.

8 min
4.85
km



Verlassen Sie die **Heisinger Straße (K3)** und biegen rechts in die **Heisinger Straße** ein. Folgen Sie dem Straßenverlauf für 79 m.

8 min
4.93
km



Sie sind nach 4.93 km und 7 min an Ihrem Fahrtziel, der **Heisinger Straße** angekommen.

Jagdhaus Schellenberg:



Kotten Schellenberg ehemals Gaststätte "Schöne Aussicht", jetzt "Jagdhaus Schellenberg"

Dort, wo die Gemeinden Bredeney, Heide und Heisingen mit dem Stift Rellinghausen zusammenstießen, dehnte sich die große Waldparzelle Kortenbusch aus. Ein Zipfel schob sich noch über die Heisinger Straße in die Flur Bredeney hinein.

Eigentümer dieses Waldgeländes war ursprünglich das Stift Rellinghausen, nach 1803 die Domäne und dann die Gemeinde Rellinghausen. Der Freiherr von Vittinghoff genannt Schell erwarb schließlich dieses Gelände und errichtete nach 1836 darauf ein kleines Fachwerkhaus als Wohngebäude für die Arbeiter in seinen weitläufigen Wäldern.

Aufgrund der einmaligen Lage hoch über dem damals noch ungestauten Ruhrlauf entstand die Kaffeewirtschaft "Schöne Aussicht".


















Später wurde das ursprüngliche Fachwerkhaus zu klein und damit einseitig verlängert.


Nach Erstellung eines weiteren Anbaus erwarb die HOPF-Gruppe im Jahre 1999 das Erbbaurecht an dieser Beszung.

Zwischen dem 2. Januar 2000 und dem 14. April 2001 wurden umfangreiche Entkernungs- und Ausbaumaßnahmen zum heutigen Restaurant Schellenberg vorgenommen.

Beschreibung






	Sie starten in der Heisinger Straße (K3) und fahren 177 m in Richtung Vittinghoffstraße.	
	Verlassen Sie die Heisinger Straße (K3) und biegen rechts in die Vittinghoffstraße ein. Folgen Sie dem Straßenverlauf für 74 m.	0 min 251 m
	Verlassen Sie die Vittinghoffstraße und biegen rechts in die Straße Renteilichtung ein. Folgen Sie dem Straßenverlauf für 631 m.	2 min 882 m
	Sie passieren jetzt die Ortseinfahrt von Essen .	2 min 882 m
	Bleiben Sie auf der Straße Renteilichtung und folgen Sie dem Straßenverlauf für 876 m.	3 min 1.76 km
	Verlassen Sie die Straße Renteilichtung und biegen rechts in die Schellenbergstraße ein. Folgen Sie dem Straßenverlauf für 49 m.	3 min 1.81 km
	Sie erreichen Ihr 1. Etappenziel, die Schellenbergstraße in Essen .	
	Bleiben Sie auf der Schellenbergstraße und folgen Sie dem Straßenverlauf für 472 m.	4 min 2.28 km
	Verlassen Sie die Schellenbergstraße und fahren weiter geradeaus auf die Sartoriusstraße . Folgen Sie dem Straßenverlauf für 26 m.	4 min 2.31 km
	Sie verlassen Essen .	4 min 2.31 km
	Verlassen Sie die Sartoriusstraße und biegen rechts in die Wuppertaler Straße (B227) ein. Folgen Sie dem Straßenverlauf für 695 m.	5 min 3.00 km
	Verlassen Sie die Wuppertaler Straße (B227) und biegen rechts in die Ostpreussenstraße ein. Folgen Sie dem Straßenverlauf für 856 m.	7 min 3.86 km
	Sie erreichen Ihr 2. Etappenziel, die Ostpreussenstraße .	
	Sie passieren jetzt die Ortseinfahrt von Essen .	7 min 3.86 km
	Bleiben Sie auf der Ostpreussenstraße und folgen Sie dem Straßenverlauf für 786 m.	8 min 4.64 km
	Verlassen Sie die Ostpreussenstraße und biegen links in die Heisinger Straße (K3) ein. Folgen Sie dem Straßenverlauf für 533 m.	9 min 5.17 km
	Fahren Sie in den Kreisverkehr und verlassen ihn an der 1. Ausfahrt in die Bahnhofstraße.	9 min 5.20 km
	Bleiben Sie für 186 m auf der Bahnhofstraße .	10 min 5.39 km
	Sie erreichen Ihr 3. Etappenziel, die Bahnhofstraße in Essen .	
	Verlassen Sie die Bahnhofstraße und fahren weiter geradeaus auf die Straße Lelei . Folgen Sie dem	11 min

	Straßenverlauf für 977 m.	6.36 km
	Sie verlassen Essen .	11 min 6.36 km
	Verlassen Sie die Straße Lelei und fahren weiter geradeaus auf die Straße Stauseebogen . Folgen Sie dem Straßenverlauf für 185 m.	12 min 6.55 km
	Sie erreichen Ihr 4. Etappenziel, die Straße Stauseebogen .	
	Bleiben Sie auf der Straße Stauseebogen und folgen Sie dem Straßenverlauf für 413 m.	13 min 6.96 km
	Verlassen Sie die Straße Stauseebogen und biegen rechts in die Kampmannbrücke (K3) ein. Folgen Sie dem Straßenverlauf für 445 m.	13 min 7.41 km
	Verlassen Sie die Kampmannbrücke (K3) und fahren weiter geradeaus auf die Kampmannbrücke, Prinz-Friedrich-Straße (K3) . Folgen Sie dem Straßenverlauf für 359 m.	13 min 7.76 km
	Verlassen Sie die Kampmannbrücke, Prinz-Friedrich-Straße (K3) und fahren weiter geradeaus auf die Prinz-Friedrich-Straße (K3) . Folgen Sie dem Straßenverlauf für 38 m.	13 min 7.80 km
	Sie passieren jetzt die Ortseinfahrt von Essen .	13 min 7.80 km
	Biegen Sie halb links in die Prinz-Friedrich-Straße (K3) ein und folgen dem Straßenverlauf für 258 m.	14 min 8.06 km
	Verlassen Sie die Prinz-Friedrich-Straße (K3) und biegen rechts in die Prinz-Friedrich-Straße ein. Folgen Sie dem Straßenverlauf für 294 m.	14 min 8.36 km
	Verlassen Sie die Prinz-Friedrich-Straße und biegen halb rechts in die Phönixhütte, Prinz-Friedrich-Straße ein. Folgen Sie dem Straßenverlauf für 97 m.	15 min 8.45 km
	Verlassen Sie die Phönixhütte, Prinz-Friedrich-Straße und fahren weiter geradeaus auf die Straße Phönixhütte . Folgen Sie dem Straßenverlauf für 147 m.	15 min 8.60 km
	Sie verlassen Essen .	15 min 8.60 km
	Verlassen Sie die Straße Phönixhütte und biegen rechts in die Nierenhofer Straße ein. Folgen Sie dem Straßenverlauf für 174 m.	15 min 8.77 km
	Biegen Sie links in die Nierenhofer Straße ein und folgen dem Straßenverlauf für 43 m.	15 min 8.82 km
	Verlassen Sie die Nierenhofer Straße und fahren weiter geradeaus auf die B227 . Folgen Sie dem Straßenverlauf für 460 m.	16 min 9.28 km
	Verlassen Sie die B227 und fahren weiter geradeaus auf die B227N . Folgen Sie dem Straßenverlauf für 2.35 km.	18 min 11.63 km


 Sie sind nach 11.63 km und 17 min an Ihrem Fahrtziel, der **B227N** angekommen.









Beschreibung

	Sie starten auf der B227 in Essen .	
	Sie verlassen Essen .	0 min 88 m
	Bleiben Sie auf der B227 und folgen Sie dem Straßenverlauf für 2.89 km.	3 min 2.98 km
	Sie erreichen Ihr 1. Etappenziel, die B227 . Stopp für 5-10 min Team Besprechung Rastplatz aufsuchen	
	Verlassen Sie die B227 und fahren weiter geradeaus auf die Rodberger Straße, Hefel (B227) . Folgen Sie dem Straßenverlauf für 1.20 km.	4 min 4.18 km
	Verlassen Sie die Rodberger Straße, Hefel (B227) und biegen rechts in die Straße Hespertal (L438) ein. Folgen Sie dem Straßenverlauf für 3.12 km.	7 min 7.30 km
	Verlassen Sie die Straße Hespertal (L438) und biegen links in die Hammer Straße (L439) ein. Folgen Sie dem Straßenverlauf für 1.00 km.	8 min 8.30 km
	Sie passieren jetzt die Ortseinfahrt von Essen .	8 min 8.30 km
	Bleiben Sie auf der Hammer Straße (L439) und folgen Sie dem Straßenverlauf für 326 m.	9 min 8.63 km
	Verlassen Sie die Hammer Straße (L439) und biegen rechts in die Heidhauser Straße (B224) ein. Folgen Sie dem Straßenverlauf für 1.93 km.	12 min 10.55 km
	Verlassen Sie die Heidhauser Straße (B224) und fahren weiter geradeaus auf die Brückstraße, Kastellplatz . Folgen Sie dem Straßenverlauf für 45 m.	12 min 10.60 km
	Verlassen Sie die Brückstraße, Kastellplatz und fahren weiter geradeaus auf die Kastellplatz, Laupendahler Landstraße . Folgen Sie dem Straßenverlauf für 33 m.	12 min 10.63 km
	Verlassen Sie die Kastellplatz, Laupendahler Landstraße und biegen halb links in die Laupendahler Landstraße (L442) ein. Folgen Sie dem Straßenverlauf für 68 m.	13 min 10.70 km
	Sie erreichen Ihr 2. Etappenziel, die Laupendahler Landstraße (L442) in Essen .	
	Bleiben Sie auf der Laupendahler Landstraße (L442) und folgen Sie dem Straßenverlauf für 461 m.	13 min 11.16 km
	Sie verlassen Essen .	13 min 11.16 km
	Bleiben Sie auf der Laupendahler Landstraße (L442) und folgen Sie dem Straßenverlauf für 5.17 km.	19 min 16.33 km
	Verlassen Sie die Laupendahler Landstraße (L442) und biegen links in die Charlottenhofstraße (K4) ein. Folgen Sie dem Straßenverlauf für 762 m.	19 min 17.09 km
	Sie passieren jetzt die Ortseinfahrt von Essen .	19 min


		17.09 km
 	Bleiben Sie auf der Charlottenhofstraße (K4) und folgen Sie dem Straßenverlauf für 1.02 km.	21 min 18.11 km
	Sie verlassen Essen .	21 min 18.11 km
	Verlassen Sie die Charlottenhofstraße (K4) und fahren auf die . Folgen Sie der für 1 m.	21 min 18.11 km
	Sie passieren jetzt die Ortseinfahrt von Essen .	21 min 18.11 km
 	Folgen Sie der Langenbügeler Straße (K4) für 66 m.	21 min 18.17 km
	Sie erreichen Ihr 3. Etappenziel, die Langenbügeler Straße (K4) in Essen .	
 	Bleiben Sie auf der Langenbügeler Straße (K4) und folgen Sie dem Straßenverlauf für 885 m.	23 min 19.06 km
	Sie verlassen Heiligenhaus .	23 min 19.06 km
 	Bleiben Sie auf der Langenbügeler Straße (K4) und folgen Sie dem Straßenverlauf für 2.12 km.	25 min 21.17 km
 	Verlassen Sie die Langenbügeler Straße (K4) und biegen rechts in die Abtskücher Straße (K1) ein. Folgen Sie dem Straßenverlauf für 876 m.	26 min 22.05 km
	Sie passieren jetzt die Ortseinfahrt von Heiligenhaus .	26 min 22.05 km
 	Bleiben Sie auf der Abtskücher Straße (K1) und folgen Sie dem Straßenverlauf für 750 m.	27 min 22.80 km
 	Verlassen Sie die Abtskücher Straße (K1) und biegen links in die Velberter Straße (B227) ein. Folgen Sie dem Straßenverlauf für 2.07 km.	31 min 24.86 km
 	Verlassen Sie die Velberter Straße (B227) und fahren weiter geradeaus auf den Flandersbacher Weg (L426) . Folgen Sie dem Straßenverlauf für 1.44 km.	34 min 26.31 km
	Sie verlassen Velbert .	34 min 26.31 km
 	Verlassen Sie den Flandersbacher Weg (L426) und biegen links in die Straße Am Thekbusch ein. Folgen Sie dem Straßenverlauf für 277 m.	35 min 26.58 km
 	Verlassen Sie die Straße Am Thekbusch und fahren weiter geradeaus auf den Flandersbach . Folgen Sie dem Straßenverlauf für 928 m.	37 min 27.51 km
	Sie passieren jetzt die Ortseinfahrt von Wülfrath .	37 min 27.51 km

	Bleiben Sie auf dem Flandersbach und folgen Sie dem Straßenverlauf für 534 m.	38 min 28.05 km
	Verlassen Sie den Flandersbach und biegen halb rechts in den Heiligenhauser Weg ein. Folgen Sie dem Straßenverlauf für 25 m.	38 min 28.07 km
	Verlassen Sie den Heiligenhauser Weg und biegen halb links in die Flandersbacher Straße ein. Folgen Sie dem Straßenverlauf für 14 m.	38 min 28.09 km
	Sie erreichen Ihr 4. Etappenziel, die Flandersbacher Straße in Wülfrath .	
	Bleiben Sie auf der Flandersbacher Straße und folgen Sie dem Straßenverlauf für 1.52 km.	41 min 29.60 km
	Sie verlassen Wülfrath .	41 min 29.60 km
	Verlassen Sie die Flandersbacher Straße und biegen halb rechts in die Flandersbacher Straße (K34) ein. Folgen Sie dem Straßenverlauf für 753 m.	42 min 30.36 km
	Sie passieren jetzt die Ortseinfahrt von Wülfrath .	42 min 30.36 km
	Verlassen Sie die Flandersbacher Straße (K34) und biegen links in die Rützkausener Straße (K32) ein. Folgen Sie dem Straßenverlauf für 253 m.	43 min 30.61 km
	Sie verlassen Wülfrath .	43 min 30.61 km
	Bleiben Sie auf der Rützkausener Straße (K32) und folgen Sie dem Straßenverlauf für 2.57 km.	45 min 33.18 km
	Verlassen Sie die Rützkausener Straße (K32) und fahren weiter geradeaus auf die Mettmanner Straße (K32) . Folgen Sie dem Straßenverlauf für 397 m.	45 min 33.57 km
	Sie passieren jetzt die Ortseinfahrt von Velbert .	45 min 33.57 km
	Bleiben Sie auf der Mettmanner Straße (K32) und folgen Sie dem Straßenverlauf für 1.21 km.	48 min 34.78 km
	Verlassen Sie die Mettmanner Straße (K32) und biegen rechts in die Deller Straße ein. Folgen Sie dem Straßenverlauf für 356 m.	48 min 35.14 km
	Verlassen Sie die Deller Straße und fahren weiter geradeaus auf die Schmalenhofer Straße (L427) . Folgen Sie dem Straßenverlauf für 610 m.	50 min 35.75 km
	Sie verlassen Velbert .	50 min 35.75 km
	Bleiben Sie auf der Schmalenhofer Straße (L427) und folgen Sie dem Straßenverlauf für 2.19 km.	52 min 37.94 km
	Verlassen Sie die Schmalenhofer Straße (L427) und biegen rechts in die Kuhlendahler Straße (L107) ein. Folgen Sie dem Straßenverlauf für 174 m.	52 min 38.11

		km
	Sie erreichen Ihr 5. Etappenziel, die Kuhlendahler Straße (L107) .	
 	Bleiben Sie auf der Kuhlendahler Straße (L107) und folgen Sie dem Straßenverlauf für 1.61 km.	53 min 39.73 km
	Sie passieren jetzt die Ortseinfahrt von Velbert .	53 min 39.73 km
 	Bleiben Sie auf der Kuhlendahler Straße (L107) und folgen Sie dem Straßenverlauf für 3.26 km.	59 min 42.99 km
 	Verlassen Sie die Kuhlendahler Straße (L107) und biegen links in die Blücherstraße (K29) ein. Folgen Sie dem Straßenverlauf für 925 m.	01:01 h 43.91 km
	Sie verlassen Velbert .	01:01 h 43.91 km
 	Verlassen Sie die Blücherstraße (K29) und fahren weiter geradeaus auf die Donnenberger Straße (K29) . Folgen Sie dem Straßenverlauf für 1.08 km.	01:02 h 45.00 km
	Sie erreichen Ihr 6. Etappenziel, die Donnenberger Straße (K29) .	
 	Bleiben Sie auf der Donnenberger Straße (K29) und folgen Sie dem Straßenverlauf für 1.96 km.	01:04 h 46.95 km
 	Verlassen Sie die Donnenberger Straße (K29) und fahren weiter geradeaus auf die Windrather Straße (K11) . Folgen Sie dem Straßenverlauf für 596 m.	01:05 h 47.55 km
 	Verlassen Sie die Windrather Straße (K11) und biegen links in die Nordrather Straße (L433) ein. Folgen Sie dem Straßenverlauf für 1.09 km.	01:06 h 48.64 km
	Sie passieren jetzt die Ortseinfahrt von Velbert .	01:06 h 48.64 km
 	Verlassen Sie die Nordrather Straße (L433) und fahren weiter geradeaus auf die Donnerstraße (L433) . Folgen Sie dem Straßenverlauf für 1.71 km.	01:09 h 50.35 km
 	Verlassen Sie die Donnerstraße (L433) und fahren weiter geradeaus auf die Hauptstraße (L107) . Folgen Sie dem Straßenverlauf für 2.42 km.	01:14 h 52.77 km
 	Verlassen Sie die Hauptstraße (L107) und biegen rechts in die Fellerstraße (L924) ein. Folgen Sie dem Straßenverlauf für 579 m.	01:15 h 53.35 km
	Sie verlassen Velbert .	01:15 h 53.35 km
 	Bleiben Sie auf der Fellerstraße (L924) und folgen Sie dem Straßenverlauf für 2.33 km.	01:17 h 55.68 km
	Sie erreichen Ihr 7. Etappenziel, die Fellerstraße (L924) .	
 	Verlassen Sie die Fellerstraße (L924) und fahren weiter geradeaus auf die Elfringhauser Straße (L816) . Folgen Sie dem Straßenverlauf für 2.61 km.	01:19 h 58.30

	Verlassen Sie die Elfringhauser Straße (L816) und fahren weiter geradeaus auf die Straße Wodantal (K33) . Folgen Sie dem Straßenverlauf für 3.33 km.	01:23 h 61.63 km
	Verlassen Sie die Straße Wodantal (K33) und fahren weiter geradeaus auf die Wodanstraße (K33) . Folgen Sie dem Straßenverlauf für 484 m.	01:23 h 62.11 km
	Sie passieren jetzt die Ortseinfahrt von Velbert .	01:23 h 62.11 km
	Bleiben Sie auf der Wodanstraße (K33) und folgen Sie dem Straßenverlauf für 490 m.	01:24 h 62.60 km
	Verlassen Sie die Wodanstraße (K33) und biegen rechts in die Bonsfelder Straße (L924) ein. Folgen Sie dem Straßenverlauf für 806 m.	01:26 h 63.41 km
	Sie verlassen Velbert .	01:26 h 63.41 km
	Verlassen Sie die Bonsfelder Straße (L924) und fahren weiter geradeaus auf die Nierenhofer Straße (L924) . Folgen Sie dem Straßenverlauf für 176 m.	01:26 h 63.59 km
	Sie sind nach 63.59 km und 1:25 h an Ihrem Fahrtziel, der Nierenhofer Straße (L924) angekommen.	

Beschreibung

	Sie starten in der Hattinger Straße (L924) in Velbert und fahren 604 m in Richtung Nierenhofer Straße (L924).	
	Sie verlassen Velbert .	1 min 604 m
	Verlassen Sie die Hattinger Straße (L924) und fahren weiter geradeaus auf die Nierenhofer Straße (L924) . Folgen Sie dem Straßenverlauf für 2.54 km.	4 min 3.14 km
	Sie erreichen Ihr 1. Etappenziel, die Nierenhofer Straße (L924) .	
	Bleiben Sie auf der Nierenhofer Straße (L924) und folgen Sie dem Straßenverlauf für 53 m.	4 min 3.20 km
	Sie passieren jetzt die Ortseinfahrt von Hattingen .	4 min 3.20 km
	Bleiben Sie auf der Nierenhofer Straße (L924) und folgen Sie dem Straßenverlauf für 37 m.	4 min 3.23 km
	Verlassen Sie die Nierenhofer Straße (L924) und biegen links in die Isenbergstraße (L925) ein. Folgen Sie dem Straßenverlauf für 11 m.	4 min 3.25 km
	Sie verlassen Hattingen .	4 min 3.25 km
	Bleiben Sie auf der Isenbergstraße (L925) und folgen Sie dem Straßenverlauf für 5.18 km.	10 min 8.43 km
	Verlassen Sie die Isenbergstraße (L925) und biegen rechts in die Straße In den Höfen ein. Folgen Sie dem Straßenverlauf für 1.27 km.	12 min 9.69 km
	Verlassen Sie die Straße In den Höfen und biegen rechts in die Straße Auf dem Stade (K24) ein. Folgen Sie dem Straßenverlauf für 801 m.	13 min 10.49 km
	Sie passieren jetzt die Ortseinfahrt von Bochum . Wir kommen zu einem Punkt wo es Einspurige Ampel Regelung kommt!!! Hier Sind Wartezeiten einzubrechen 1 Ampelfase sind 7-10 Autos (1 Gruppe pro Fase) Wir brauchen c.a 4- 6 Ampelfasen.	13 min 10.49 km
	Verlassen Sie die Straße Auf dem Stade (K24) und biegen links in die Lewackerstraße (K24) ein. Folgen Sie dem Straßenverlauf für 625 m.	14 min 11.12 km
	Verlassen Sie die Lewackerstraße (K24) und biegen links in die Dr.-C.-Otto-Straße (K5) ein. Folgen Sie dem Straßenverlauf für 975 m.	16 min 12.10 km
	Sie verlassen Bochum .	16 min 12.10 km
	Bleiben Sie auf der Dr.-C.-Otto-Straße (K5) und folgen Sie dem Straßenverlauf für 525 m.	17 min 12.62 km
	Sie sind nach 12.62 km und 16 min an Ihrem Fahrtziel, der Dr.-C.-Otto-Straße (K5) angekommen.	

Das Eisenbahnmuseum Bochum-Dahlhausen: ist ein Eisenbahnmuseum im Süden von Bochum, das 1977 auf dem Gelände des von 1916 bis 1918 erbauten und 1969 stillgelegten Bahnbetriebswerk Bochum-Dahlhausen von der Deutschen Gesellschaft für Eisenbahngeschichte e.V. gegründet wurde. Es ist mit einem Areal von ca. 46.000 m² das größte private Eisenbahnmuseum Deutschlands.

Mittelpunkt des Museums bilden der 14-ständige Lokomotivschuppen mit 20-Meter-










Drehscheibe, Wasserturm, Werkstätten und Lokomotivbehandlungsanlagen wie Bekohlungsanlage, Wasserkrän und Sandturm. Auch eine betriebsfähige 600mm Feldbahn ist vorhanden. Die gesamte Anlage des ehemaligen Bahnbetriebswerkes steht unter Denkmalschutz.

Das Museum ist ein Ankerpunkt der Route der Industriekultur:



Beschreibung

	Sie starten in der Dr.-C.-Otto-Straße (K5) und fahren 22 m in Richtung Dahlhauser Straße (K5).	
 	Verlassen Sie die Dr.-C.-Otto-Straße (K5) und fahren weiter geradeaus auf die Dahlhauser Straße (K5) . Folgen Sie dem Straßenverlauf für 488 m.	0 min 510 m
 	Verlassen Sie die Dahlhauser Straße (K5) und biegen rechts in die Höntroper Straße ein. Folgen Sie dem Straßenverlauf für 491 m.	1 min 1.00 km
	Sie erreichen Ihr 1. Etappenziel, die Höntroper Straße .	
 	Verlassen Sie die Höntroper Straße und fahren weiter geradeaus auf die Höntroper Straße (K23) . Folgen Sie dem Straßenverlauf für 400 m.	2 min 1.40 km
 	Verlassen Sie die Höntroper Straße (K23) und fahren weiter geradeaus auf die Varenholzstraße (K23) . Folgen Sie dem Straßenverlauf für 509 m.	2 min 1.91 km
	Sie passieren jetzt die Ortseinfahrt von Bochum .	2 min 1.91 km
 	Bleiben Sie auf der Varenholzstraße (K23) und folgen Sie dem Straßenverlauf für 1.05 km.	4 min 2.96 km
 	Verlassen Sie die Varenholzstraße (K23) und biegen links in den Zeppelinidamm (L651) ein. Folgen Sie dem Straßenverlauf für 598 m.	5 min 3.56 km
	Sie erreichen Ihr 2. Etappenziel, den Zeppelinidamm (L651) in Bochum .	
	Sie verlassen Bochum .	5 min 3.56 km
 	Bleiben Sie auf dem Zeppelinidamm (L651) und folgen Sie dem Straßenverlauf für 681 m.	6 min 4.24 km
 	Verlassen Sie den Zeppelinidamm (L651) und biegen rechts in den Wattenscheider Hellweg (L654) ein. Folgen Sie dem Straßenverlauf für 100 m.	6 min 4.34 km
	Sie passieren jetzt die Ortseinfahrt von Bochum .	6 min 4.34 km
 	Bleiben Sie auf dem Wattenscheider Hellweg (L654) und folgen Sie dem Straßenverlauf für 745 m.	7 min 5.08 km
	Sie erreichen Ihr 3. Etappenziel, den Wattenscheider Hellweg (L654) in Bochum .	
 	Bleiben Sie auf dem Wattenscheider Hellweg (L654) und folgen Sie dem Straßenverlauf für 395 m.	8 min 5.48 km
 	Verlassen Sie den Wattenscheider Hellweg (L654) und biegen halb rechts in die Höntroper Straße (K7) ein. Folgen Sie dem Straßenverlauf für 1.25 km.	10 min 6.73 km
 	Verlassen Sie die Höntroper Straße (K7) und fahren weiter geradeaus auf die Höntroper Straße . Folgen Sie dem Straßenverlauf für 9 m.	10 min 6.74 km

 	Verlassen Sie die Höntroper Straße und fahren weiter geradeaus auf die Höntroper Straße (K20) . Folgen Sie dem Straßenverlauf für 1.02 km.	12 min 7.75 km
 	Verlassen Sie die Höntroper Straße (K20) und biegen halb rechts in die Straße Am Thie (K24) ein. Folgen Sie dem Straßenverlauf für 356 m.	13 min 8.11 km
	Sie erreichen Ihr 4. Etappenziel, die Straße Am Thie (K24) in Bochum .	
 	Verlassen Sie die Straße Am Thie (K24) und fahren weiter geradeaus auf die Ruhrstraße (K24) . Folgen Sie dem Straßenverlauf für 1.21 km.	15 min 9.31 km
 	Verlassen Sie die Ruhrstraße (K24) und biegen scharf links in den Zeppelindamm (L651) ein. Folgen Sie dem Straßenverlauf für 2.05 km.	19 min 11.37 km
 	Verlassen Sie den Zeppelindamm (L651) und fahren weiter geradeaus auf die Wuppertaler Straße (B51) . Folgen Sie dem Straßenverlauf für 2.86 km.	25 min 14.23 km
 	Verlassen Sie die Wuppertaler Straße (B51) und biegen links in die Rauendahlstraße ein. Folgen Sie dem Straßenverlauf für 191 m.	25 min 14.42 km
	Sie erreichen Ihr 5. Etappenziel, die Rauendahlstraße in Hattingen .	
 	Bleiben Sie auf der Rauendahlstraße und folgen Sie dem Straßenverlauf für 558 m.	26 min 14.98 km
	Sie verlassen Hattingen .	26 min 14.98 km
 	Bleiben Sie auf der Rauendahlstraße und folgen Sie dem Straßenverlauf für 167 m.	27 min 15.14 km
 	Verlassen Sie die Rauendahlstraße und biegen halb links in die Obernbaakstraße ein. Folgen Sie dem Straßenverlauf für 1.34 km.	29 min 16.49 km
	Sie sind nach 16.49 km und 29 min an Ihrem Fahrtziel, der Obernbaakstraße angekommen.	

Sternwarte Bochum:

Preise und Öffnungszeiten

Öffnungszeiten

Sondervorträge zu wechselnden Themen Fr. 19:30-21:00 Uhr

Di. – Fr. 11:00-16:00 Uhr

Besichtigung Radom

So. 11:00-17:00 Uhr

Gruppenveranstaltungen

Mo. – Sa. nach Vereinbarung

Astronomie-Workshop

Termine entnehmen Sie bitte dem

- Dauer ca. 4 Stunden

- Anmeldung erforderlich

- max. 25 Teilnehmer

Preise und Eintritt

	pro Person
Erwachsene	4,- €
Kinder, Schüler, Studenten ermäßigt	3,- €
Gruppen (ab 15 Personen) Erwachsene	3,- €
Gruppen ermäßigt	2,- €



Beschreibung



Sie starten in der **Obernbaakstraße** in **Bochum** und fahren 125 m in Richtung Blankensteiner Straße.



Verlassen Sie die **Obernbaakstraße** und biegen rechts in die **Blankensteiner Straße** ein. Folgen Sie dem Straßenverlauf für 2.11 km.

4 min
2.24
km



Sie verlassen **Bochum**.

4 min
2.24
km



Verlassen Sie die **Blankensteiner Straße** und fahren weiter geradeaus auf die **Brockhauser Straße**. Folgen Sie dem Straßenverlauf für 1.97 km.

8 min
4.21
km



Sie erreichen Ihr 1. Etappenziel, die **Brockhauser Straße**.



Sie passieren jetzt die Ortseinfahrt von **Bochum**.

8 min
4.21
km



Bleiben Sie auf der **Brockhauser Straße** und folgen Sie dem Straßenverlauf für 671 m.

9 min
4.88
km



Verlassen Sie die **Brockhauser Straße** und biegen rechts in die **Kemnader Straße (L551)** ein. Folgen Sie dem Straßenverlauf für 220 m.

10 min
5.10
km



Sie verlassen **Bochum**.

10 min
5.10
km



Bleiben Sie auf der **Kemnader Straße (L551)** und folgen Sie dem Straßenverlauf für 1.12 km.

11 min
6.22
km



Sie sind nach 6.22 km und 10 min an Ihrem Fahrtziel, der **Kemnader Straße (L551)** angekommen.

Wasserburg Haus Kemnade:

Eine der besterhaltenen Burgen des Ruhrtals liegt unweit des Kemnader Sees – die Wasserburg Haus Kemnade. Die Burg beheimatet heute eine bedeutende Sammlung von Musikinstrumenten und eine Ostasiatika-Ausstellung. Ein Bauernmuseum informiert über das bäuerliche Leben im 18. und 19. Jahrhundert.



Wann die ursprüngliche Burg Haus Kemnade errichtet wurde, ist bislang nicht geklärt. Der Name, der soviel wie "Haus mit Kamin" bedeutet, weist daraufhin, dass die Siedlungsstelle sich zuerst vermutlich nur durch einen oder mehrere gemauerte Kamine von den anderen, bäuerlichen Niederlassungen des Dorfes Stiepel unterschied. Erbaut wurde die Burg aller Wahrscheinlichkeit nach durch die Herren von Dücker. Die erste urkundliche Erwähnung eines Wennemar Dücker als Besitzer der Burg datiert auf das Jahr 1393.

Lag die Burg zuerst auf der anderen Seite der Ruhr, änderte sich dies durch das Hochwasser von 1486 schlagartig: Die Ruhr, damals lange noch nicht schiffbar gemacht, änderte plötzlich ihr Bett und Haus Kemnade wurde vom Dorf Stiepel getrennt. Auch heute lässt sich noch das alte Bett der Ruhr erahnen. Einen wunderschönen Blick auf die Ruhr, den Kemnader See und Haus Kemnade hat man von den nahe gelegenen Hügeln und der Burg Blankenstein. Von Haus Kemnade aus wurde aber weiterhin Jahrhunderte lang das sehenswerte Dorf Stiepel regiert, da hier der Sitz der Gerichts- und Patronatsherren von Stiepel war.



Beschreibung

	Sie starten in der Straße An der Kernnade (L551) und fahren 1.75 km in Richtung Im Hammertal (L551).	
	Verlassen Sie die Straße An der Kernnade (L551) und fahren weiter geradeaus auf die Straße Im Hammertal (L551) . Folgen Sie dem Straßenverlauf für 1.10 km.	4 min 2.85 km
	Sie erreichen Ihr 1. Etappenziel, die Straße Im Hammertal (L551) .	
	Verlassen Sie die Straße Im Hammertal (L551) und fahren weiter geradeaus auf die Bochumer Straße (L551) . Folgen Sie dem Straßenverlauf für 851 m.	5 min 3.70 km
	Sie passieren jetzt die Ortseinfahrt von Sprockhövel .	5 min 3.70 km
	Bleiben Sie auf der Bochumer Straße (L551) und folgen Sie dem Straßenverlauf für 1.54 km.	8 min 5.24 km
	Verlassen Sie die Bochumer Straße (L551) und biegen rechts in die Mühlenstraße ein. Folgen Sie dem Straßenverlauf für 221 m.	8 min 5.46 km
	Verlassen Sie die Mühlenstraße und fahren weiter geradeaus auf die Hauptstraße (L70) . Folgen Sie dem Straßenverlauf für 575 m.	9 min 6.04 km
	Sie erreichen Ihr 2. Etappenziel, die Hauptstraße (L70) in Sprockhövel .	
	Bleiben Sie auf der Hauptstraße (L70) und folgen Sie dem Straßenverlauf für 348 m.	10 min 6.38 km
	Verlassen Sie die Hauptstraße (L70) und biegen rechts in die Brinkerstraße ein. Folgen Sie dem Straßenverlauf für 471 m.	11 min 6.86 km
	Sie verlassen Sprockhövel .	11 min 6.86 km
	Verlassen Sie die Brinkerstraße und biegen links in die Hölterstraße ein. Folgen Sie dem Straßenverlauf für 776 m.	12 min 7.63 km
	Verlassen Sie die Hölterstraße und fahren weiter geradeaus auf die Paasstraße . Folgen Sie dem Straßenverlauf für 295 m.	13 min 7.93 km
	Sie erreichen Ihr 3. Etappenziel, die Paasstraße .	
	Verlassen Sie die Paasstraße und fahren weiter geradeaus auf die Hackstückstraße . Folgen Sie dem Straßenverlauf für 2.48 km.	18 min 10.40 km
	Verlassen Sie die Hackstückstraße und biegen halb rechts in die Johannessegener Straße ein. Folgen Sie dem Straßenverlauf für 301 m.	18 min 10.70 km
	Verlassen Sie die Johannessegener Straße und biegen rechts in die Bredenscheider Straße (B51) ein. Folgen Sie dem Straßenverlauf für 16 m.	18 min 10.72 km
	Verlassen Sie die Bredenscheider Straße (B51) und biegen halb links in den Salzweg ein. Folgen Sie dem Straßenverlauf für 524 m.	19 min 11.24 km



Sie erreichen Ihr 4. Etappenziel, den **Salzweg**.



Bleiben Sie auf dem **Salzweg** und folgen Sie dem Straßenverlauf für 1.83 km.

23 min
13.07
km



Sie passieren jetzt die Ortseinfahrt von **Hattingen**.

23 min
13.07
km



Bleiben Sie auf dem **Salzweg** und folgen Sie dem Straßenverlauf für 208 m.

23 min
13.28
km



Verlassen Sie den **Salzweg** und biegen links in die **Holthäuser Straße** ein. Folgen Sie dem Straßenverlauf für 996 m.

25 min
14.28
km



Sie verlassen **Hattingen**.

25 min
14.28
km



Verlassen Sie die **Holthäuser Straße** und biegen rechts in die Straße **Zum Ludwigstal** ein. Folgen Sie dem Straßenverlauf für 1.37 km.

28 min
15.64
km



Sie passieren jetzt die Ortseinfahrt von **Hattingen**.

28 min
15.64
km



Verlassen Sie die Straße **Zum Ludwigstal** und fahren weiter geradeaus auf die Straße **Am Büchenschütz**. Folgen Sie dem Straßenverlauf für 811 m.

29 min
16.45
km



Sie verlassen **Hattingen**.

29 min
16.45
km



Verlassen Sie die Straße **Am Büchenschütz** und biegen links in die **Werksstraße** ein. Folgen Sie dem Straßenverlauf für 159 m.

30 min
16.61
km



Fahren Sie in den **Kreisverkehr Werksstraße** und verlassen ihn an der 1. Ausfahrt in die Werksstraße.

30 min
16.63
km



Bleiben Sie für 415 m auf der **Werksstraße**.

30 min
17.05
km



Sie sind nach 17.05 km und 30 min an Ihrem Fahrtziel, der **Werksstraße** angekommen.











Die **Henrichshütte**: wurde 1854 in Hattingen gegründet. Sie erhielt auf Anregung des ersten Hüttendirektors Carl Roth ihren Namen nach dem Grafen Henrich zu Stolberg-Wernigerode (1772–1854). Sie war eines der traditionsreichsten Hüttenwerke des Ruhrgebietes, bekannt für ihren Edelstahl.
































Trotz wechselnder Eigentumsverhältnisse (1930 bis 1963 Ruhrstahl, 1963 bis 1977 Rheinstahl, ab 1977 Thyssen AG, usw.) blieb der Name Henrichshütte stets bestehen.

Beginnend im Jahre 1987 wurde die Henrichshütte stillgelegt (1987 Hochofen 3 und Walzwerk, 1993 Stahlwerk, 2003 Schmiede).



Beschreibung

	Sie starten in der Werksstraße .	
	Fahren Sie in den Kreisverkehr Werksstraße und verlassen ihn an der 2. Ausfahrt in die Werksstraße.	1 min 629 m
	Bleiben Sie für 159 m auf der Werksstraße .	2 min 788 m
	Sie passieren jetzt die Ortseinfahrt von Hattingen .	2 min 788 m
	Verlassen Sie die Werksstraße und biegen rechts in die Straße Am Büchenschütz ein. Folgen Sie dem Straßenverlauf für 811 m.	3 min 1.60 km
	Sie verlassen Hattingen .	3 min 1.60 km
	Verlassen Sie die Straße Am Büchenschütz und biegen rechts in die Brandtstraße ein. Folgen Sie dem Straßenverlauf für 109 m.	3 min 1.71 km
	Sie passieren jetzt die Ortseinfahrt von Hattingen .	3 min 1.71 km
	Verlassen Sie die Brandtstraße und biegen halb rechts in die Blankensteiner Straße (L924) ein. Folgen Sie dem Straßenverlauf für 1.90 km.	7 min 3.61 km
	Verlassen Sie die Blankensteiner Straße (L924) und biegen rechts in die Sprockhöveler Straße (K5) ein. Folgen Sie dem Straßenverlauf für 473 m.	8 min 4.08 km
	Sie erreichen Ihr 1. Etappenziel, die Sprockhöveler Straße (K5) in Hattingen .	
	Bleiben Sie auf der Sprockhöveler Straße (K5) und folgen Sie dem Straßenverlauf für 324 m.	8 min 4.40 km
	Sie verlassen Hattingen .	8 min 4.40 km
	Bleiben Sie auf der Sprockhöveler Straße (K5) und folgen Sie dem Straßenverlauf für 3.05 km.	11 min 7.46 km
	Verlassen Sie die Sprockhöveler Straße (K5) und fahren weiter geradeaus auf die Bergstraße (K5) . Folgen Sie dem Straßenverlauf für 165 m.	12 min 7.62 km
	Sie passieren jetzt die Ortseinfahrt von Sprockhövel .	12 min 7.62 km
	Bleiben Sie auf der Bergstraße (K5) und folgen Sie dem Straßenverlauf für 552 m.	13 min 8.17 km
	Verlassen Sie die Bergstraße (K5) und biegen rechts in die Bochumer Straße (L551) ein. Folgen Sie dem Straßenverlauf für 363 m.	13 min 8.54 km
	Verlassen Sie die Bochumer Straße (L551) und biegen links in die South-Kirkby-Straße (B51) ein. Folgen Sie dem Straßenverlauf für 535 m.	14 min 9.07 km

	Sie erreichen Ihr 2. Etappenziel, die South-Kirkby-Straße (B51) in Sprockhövel .	
 	Bleiben Sie auf der South-Kirkby-Straße (B51) und folgen Sie dem Straßenverlauf für 86 m.	15 min 9.16 km
	Sie verlassen Sprockhövel .	15 min 9.16 km
 	Bleiben Sie auf der South-Kirkby-Straße (B51) und folgen Sie dem Straßenverlauf für 604 m.	15 min 9.76 km
 	Verlassen Sie die South-Kirkby-Straße (B51) und biegen links in die Hiddinghauser Straße (K6) ein. Folgen Sie dem Straßenverlauf für 669 m.	16 min 10.43 km
	Sie erreichen Ihr 3. Etappenziel, die Hiddinghauser Straße (K6) .	
 	Bleiben Sie auf der Hiddinghauser Straße (K6) und folgen Sie dem Straßenverlauf für 260 m.	16 min 10.69 km
 	Verlassen Sie die Hiddinghauser Straße (K6) und fahren weiter geradeaus auf die Helsbergstraße (K6) . Folgen Sie dem Straßenverlauf für 786 m.	17 min 11.48 km
	Sie passieren jetzt die Ortseinfahrt von Sprockhövel .	17 min 11.48 km
 	Biegen Sie halb links in die Helsbergstraße (K6) ein und folgen dem Straßenverlauf für 186 m.	17 min 11.66 km
	Sie verlassen Sprockhövel .	17 min 11.66 km
 	Verlassen Sie die Helsbergstraße (K6) und biegen links in die Wittener Straße (B235) ein. Folgen Sie dem Straßenverlauf für 1.90 km.	19 min 13.56 km
 	Verlassen Sie die Wittener Straße (B235) und biegen links in die Durchholzer Straße (L733) ein. Folgen Sie dem Straßenverlauf für 1.76 km.	21 min 15.32 km
 	Verlassen Sie die Durchholzer Straße (L733) und biegen links in die Kämpenstraße (K2) ein. Folgen Sie dem Straßenverlauf für 1.68 km.	22 min 17.00 km
 	Verlassen Sie die Kämpenstraße (K2) und biegen rechts in die Straße Speckbahn (K4) ein. Folgen Sie dem Straßenverlauf für 184 m.	22 min 17.19 km
	Sie erreichen Ihr 4. Etappenziel, die Straße Speckbahn (K4) .	
 	Bleiben Sie auf der Straße Speckbahn (K4) und folgen Sie dem Straßenverlauf für 1.36 km.	24 min 18.55 km
 	Verlassen Sie die Straße Speckbahn (K4) und fahren weiter geradeaus auf die Rauendahlstraße (K4) . Folgen Sie dem Straßenverlauf für 2.87 km.	26 min 21.42 km
	Sie passieren jetzt die Ortseinfahrt von Witten .	26 min 21.42 km



Bleiben Sie auf der **Rauendahlstraße (K4)** und folgen Sie dem Straßenverlauf für 674 m.

28 min
22.09
km



Verlassen Sie die **Rauendahlstraße (K4)** und biegen links in den **Bodenborn (B235)** ein. Folgen Sie dem Straßenverlauf für 535 m.

29 min
22.62
km



Verlassen Sie den **Bodenborn (B235)** und biegen links in die **Nachtigallstraße** ein. Folgen Sie dem Straßenverlauf für 449 m.

30 min
23.07
km



Sie verlassen **Witten**.

30 min
23.07
km



Bleiben Sie auf der **Nachtigallstraße** und folgen Sie dem Straßenverlauf für 358 m.

30 min
23.43
km



Sie sind nach 23.43 km und 30 min an Ihrem Fahrtziel, der **Nachtigallstraße** angekommen.



Die Zeche Nachtigall im Ruhrtal

Wiege des Ruhrbergbaus

Das Ruhrgebiet ist auf Kohle gewachsen. Vor fast 200 Jahren förderte man an den Hängen des Flusses, der dem gesamten Revier seinen Namen gab, die ersten Brocken des schwarzen Goldes zu Tage. Auf der Zeche Nachtigall im Wittener Ruhrtal bringen wir Sie zurück in die Zeit, als man zum Kohleabbau noch waagerechte Stollen in die Hänge trieb und später die ersten Schächte in die Tiefe grub.

Ausgerüstet mit Helm und Grubenlampe gelangen Sie in unserem Besucherbergwerk durch niedrige Gänge zu einem echten Steinkohleflöz und erleben die einzigartige Atmosphäre eines historischen Abbaubetriebes unter Tage. In unserer Ausstellung rund um den Schacht „Hercules“ von 1832 - einen der ersten Tiefbauschächte des Reviers - lernen Sie die Technik und schweren Arbeitsbedingungen der Bergleute im 19. Jahrhundert kennen.

Im historischen Maschinenhaus der Zeche Nachtigall nehmen wir Sie mit auf eine audiovisuelle Reise durch das Ruhrtal in der Zeit der Industrialisierung. Hier können Sie auch eine der ältesten Fördermaschinen des Ruhrreviers (1887) in Funktion erleben. An Bord eines 35 Meter langen Segelschiffs wird die Geschichte des Schiffsbaus und der Kohlenschiffahrt auf der Ruhr wieder lebendig.

Beschreibung

-  Sie starten in der **Muttentalstraße** und fahren 558 m in Richtung Berghauser Straße.
-  Verlassen Sie die **Muttentalstraße** und biegen rechts in die **Berghauser Straße** ein. Folgen Sie dem Straßenverlauf für 1.67 km. 4 min
2.23 km
-  Sie erreichen Ihr 1. Etappenziel, die **Berghauser Straße**.
-  Bleiben Sie auf der **Berghauser Straße** und folgen Sie dem Straßenverlauf für 344 m. 5 min
2.57 km
-  Verlassen Sie die **Berghauser Straße** und biegen links in die **Rauendahlstraße (K4)** ein. Folgen Sie dem Straßenverlauf für 2.01 km. 7 min
4.58 km
-  Sie passieren jetzt die Ortseinfahrt von **Witten**. 7 min
4.58 km
-  Bleiben Sie auf der **Rauendahlstraße (K4)** und folgen Sie dem Straßenverlauf für 674 m. 8 min
5.26 km
-  Verlassen Sie die **Rauendahlstraße (K4)** und biegen links in den **Bodenborn (B235)** ein. Folgen Sie dem Straßenverlauf für 1.00 km. 10 min
6.26 km
-  Sie verlassen **Witten**. 10 min
6.26 km
-  Verlassen Sie den **Bodenborn (B235)** und fahren weiter geradeaus auf die **Ruhrstraße (L525)**. Folgen Sie dem Straßenverlauf für 224 m. 10 min
6.49 km
-  Verlassen Sie die **Ruhrstraße (L525)** und biegen rechts in die **Wetterstraße** ein. Folgen Sie dem Straßenverlauf für 797 m. 12 min
7.28 km
-  Verlassen Sie die **Wetterstraße** und biegen links in die Straße **Hohenstein** ein. Folgen Sie dem Straßenverlauf für 689 m. 13 min
7.97 km
-  Sie sind nach 7.97 km und 13 min an Ihrem Fahrtziel, der Straße **Hohenstein** angekommen.

Hohenstein ist der letzte Punkt bei der Tour de Ruhr.

Wir hoffen ihr habt viel Spaß gehabt und gentscht den letzten Blick auf die Ruhr bevor es zum gemeinsamen Abendessen geht.

Beschreibung

	Sie starten in der Straße Hohenstein und fahren 689 m in Richtung Wetterstraße.	
	Verlassen Sie die Straße Hohenstein und biegen links in die Wetterstraße ein. Folgen Sie dem Straßenverlauf für 116 m.	2 min 805 m
	Verlassen Sie die Wetterstraße und biegen rechts in den Ruhrdeich (B226) ein. Folgen Sie dem Straßenverlauf für 975 m.	2 min 1.78 km
	Sie passieren jetzt die Ortseinfahrt von Witten .	2 min 1.78 km
	Bleiben Sie auf dem Ruhrdeich (B226) und folgen Sie dem Straßenverlauf für 1.32 km.	5 min 3.10 km
	Fahren Sie in den Kreisverkehr und verlassen ihn an der 2. Ausfahrt in die .	5 min 3.16 km
	Sie verlassen Witten .	5 min 3.16 km
	Biegen Sie rechts in die Herbeder Straße (L924) ein. Folgen Sie dem Straßenverlauf für 2.68 km.	8 min 5.84 km
	Sie passieren jetzt die Ortseinfahrt von Witten .	8 min 5.84 km
	Verlassen Sie die Herbeder Straße (L924) und biegen rechts in die Seestraße (K12) ein. Folgen Sie dem Straßenverlauf für 140 m.	8 min 5.98 km
	Sie verlassen Witten .	8 min 5.98 km
	Bleiben Sie auf der Seestraße (K12) und folgen Sie dem Straßenverlauf für 601 m.	9 min 6.58 km
	Sie erreichen Ihr 1. Etappenziel, die Seestraße (K12) .	
	Bleiben Sie auf der Seestraße (K12) und folgen Sie dem Straßenverlauf für 288 m.	9 min 6.87 km
	Verlassen Sie die Seestraße (K12) und fahren an der Anschlussstelle Witten-Heven auf die A43 in Richtung A43, Köln, Wuppertal . Folgen Sie der A43 für 3.04 km.	11 min 9.91 km
	Verlassen Sie die A43 an der Anschlussstelle Witten-Herbede in Richtung Hattingen, Witten-Herbede und fahren auf die L924 . Folgen Sie dem Straßenverlauf für 2.54 km.	14 min 12.45 km
	Verlassen Sie die L924 und biegen rechts in die Straße An der Kernade (L551) ein. Folgen Sie dem Straßenverlauf für 318 m.	14 min 12.77 km
	Sie sind nach 12.77 km und 14 min an Ihrem Fahrtziel, der Straße An der Kernade (L551) angekommen.	

Gastronomie genießen... Haus Kemnade:

Die reizvolle Lage im Ruhrtal und die romantische Atmosphäre der alten Wasserburg machen einen



Besuch in den Burgstuben Haus Kemnade immer wieder zu einem besonderen Erlebnis.

Durch sein historisches Ambiente bietet das Haus Kemnade einen exklusiven Rahmen für ihre privaten und geschäftlichen Feierlichkeiten.

Erbaut im 12. Jahrhundert, abgebrannt im 15. Jahrhundert und neu aufgebaut von 1602 bis 1704 — Der Hauch der Geschichte weht zusammen mit dem angenehmen Geruch von frischen Speisen durch die Räume der Burg Kemnade.

Das Küchenteam unter Leitung von Josef Kachel verwöhnt Sie mit einem abwechslungsreichen, saisonalen und frischen Angebot. Zusätzlich gibt es ein umfangreiches Menü- und Buffetangebot für Veranstaltungen. Nachmittags werden Kaffee, Kuchen, frische Waffeln und Snacks angeboten.

Unsere Öffnungszeiten:

Dienstag - Sonntag 12.00-23.00 Uhr

Montag Ruhetag

Burgstuben Haus Kemnade

Inhaber Heinz Bruns

An der Kemnade 10

45527 Hattingen

Telefon 02324 / 93310

Fax 02324 / 933199

*Burgstuben
„Haus Kemnade“*

www.Burgstuben-
Hauskemnade.de

Notfallblatt

Wichtige Nummern: Gruppen

Gruppe1:

Gruppe2:

Gruppe3:

Gruppe4:

Gruppe5:

Wichtige Nummern: Erste Hilfe

Bei Verletzungen:

Polizei: 110

Feuerwehr/ Rettungsdienst: 112

Wichtige Nummern: Pannen und Unfallhilfe BMW / ADAC

Unfallhotline: 00800- 24 24 64 64

Pannenhilfe: 001802- 64 64 43 57

ADAC aus dem Mobilfunknetz: 22 22 22