



### Route nach Doktor-C.-Otto-Straße/K5

101 km – ca. 2 Stunden, 55 Minuten

Tour de Ruhr - 1. Teilstrecke

Roadstop - Villa Hügel - Elfringhausener Schweiz - Eisenbahnmuseum



L441/Meisenburgstraße

	1. <b>Süd auf L441/Meisenburgstraße Richtung Springberg</b>	0,5 km weiter gesamt 0,5 km
↩	2. Bei <b>Springberg links</b> abbiegen	7 m weiter gesamt 0,5 km
	3. Weiter auf <b>An der Pierburg</b> Ca. 1 Minute.	0,5 km weiter gesamt 1,0 km
↩	4. Bei <b>Im Riek links</b> abbiegen Ca. 2 Minuten	1,0 km weiter gesamt 2,0 km
↪	5. Bei <b>Ruthertal rechts</b> abbiegen	69 m weiter gesamt 2,1 km
↩	6. <b>Links</b> halten bei <b>Rutherweg</b> Ca. 2 Minuten	1,5 km weiter gesamt 3,5 km
↪	7. Bei <b>L442/Schuirweg rechts</b> abbiegen Ca. 1 Minute.	0,1 km weiter gesamt 3,6 km
↩	8. Bei <b>L242/Ruhrtalstraße links</b> abbiegen Weiter auf L242 Ca. 4 Minuten	1,5 km weiter gesamt 5,2 km
	9. Weiter auf <b>B224/Bredeneyer Str.</b> Weiter auf B224 Ca. 4 Minuten	3,2 km weiter gesamt 8,4 km
↪	10. Bei <b>Bredeneyer Kreuz/L441 rechts</b> abbiegen Weiter auf L441 Ca. 1 Minute.	0,8 km weiter gesamt 9,1 km
↪	11. Bei <b>Haraldstraße rechts</b> abbiegen Ca. 3 Minuten	1,1 km weiter gesamt 10,2 km
<b>Gesamt: 10,2 km – ca. 20 Minuten</b>		






Haraldstraße

gesamt 0,0 km






	12. <b>Nord auf Haraldstraße Richtung Hügel</b> Ca. 3 Minuten	1,1 km weiter gesamt 1,1 km
↪	13. Bei <b>Frankenstraße/L441 rechts</b> abbiegen Ca. 1 Minute.	0,5 km weiter gesamt 1,6 km
↪	14. Bei <b>Berenberger Mark rechts</b> abbiegen Ca. 1 Minute.	0,7 km weiter gesamt 2,2 km
↩	15. <b>Links</b> halten bei <b>An der Kluse</b>	0,2 km weiter gesamt 2,4 km
↪	16. <b>Rechts</b> halten, um auf <b>An der Kluse</b> zu bleiben	0,2 km weiter gesamt 2,7 km
↩	17. Scharf <b>links</b> bei <b>L63/Lerchenstraße</b> Ca. 2 Minuten	1,0 km weiter gesamt 3,6 km
↪	18. Bei <b>Heisinger Str. rechts</b> abbiegen	22 m weiter gesamt 3,7 km
	19. Bei <b>Heisinger Str./K3 rechts</b> abbiegen	1,3 km weiter

	Ca. 2 Minuten	gesamt 5,0 km
	20. Bei <b>Vittinghoffstraße</b> links abbiegen	90 m weiter gesamt 5,0 km
	21. Bei <b>Renteilichtung</b> rechts abbiegen Ca. 3 Minuten	1,5 km weiter gesamt 6,6 km
	22. Bei <b>Schellenbergstraße</b> rechts abbiegen	0,1 km weiter gesamt 6,7 km
	23. Nach links abbiegen, um auf <b>Schellenbergstraße</b> zu bleiben	0,3 km weiter gesamt 7,0 km
	24. <b>Rechts</b> halten bei <b>Sartoriusstraße</b>	26 m weiter gesamt 7,1 km
	25. Bei <b>B227/Wuppertaler Str.</b> rechts abbiegen Ca. 1 Minute.	0,7 km weiter gesamt 7,7 km
	26. Bei <b>Ostpreußenstraße</b> rechts abbiegen Ca. 3 Minuten	1,7 km weiter gesamt 9,4 km
	27. Bei <b>Heisinger Str./K3</b> links abbiegen Weiter auf Heisinger Str. Den Kreisverkehr passieren Ca. 2 Minuten	0,5 km weiter gesamt 9,9 km
	28. Im Kreisverkehr <b>Erste</b> Ausfahrt ( <b>Bahnhofstraße</b> ) nehmen	0,2 km weiter gesamt 10,2 km
	29. Bei <b>Lelei</b> links abbiegen Ca. 2 Minuten	1,0 km weiter gesamt 11,1 km
	30. <b>Links</b> halten bei <b>Wuppertaler Str.</b>	0,2 km weiter gesamt 11,3 km
	31. <b>Links</b> halten bei <b>Stauseebogen</b>	0,4 km weiter gesamt 11,7 km
	32. Bei <b>K3/Kampmannbrücke</b> rechts abbiegen Weiter auf K3 Ca. 2 Minuten	1,2 km weiter gesamt 12,9 km
	33. Bei <b>Bahnstraße/K3</b> links abbiegen	64 m weiter gesamt 13,0 km
	34. Nach <b>rechts</b> abbiegen, um auf <b>Bahnstraße/K3</b> zu bleiben	0,1 km weiter gesamt 13,1 km
	35. Bei <b>Kupferdreher Str./L191</b> rechts abbiegen Ca. 1 Minute.	0,5 km weiter gesamt 13,7 km
	36. Bei <b>Deilbachbrücke</b> rechts abbiegen	0,2 km weiter gesamt 13,8 km
	37. Bei <b>Prinz-Wilhelm-Damm</b> links abbiegen	67 m weiter gesamt 13,9 km
	38. Weiter auf <b>Dilldorfer Str.</b>	0,2 km weiter gesamt 14,1 km
	39. Nach <b>rechts</b> abbiegen, um auf <b>Dilldorfer Str.</b> zu bleiben	52 m weiter gesamt 14,1 km
	40. Nach <b>rechts</b> abbiegen, um auf <b>Dilldorfer Str.</b> zu bleiben	0,2 km weiter gesamt 14,3 km
	41. Bei <b>Dilldorfer Str./L439</b> links abbiegen Ca. 2 Minuten	0,8 km weiter gesamt 15,1 km
	42. Im Kreisverkehr <b>dritte</b> Ausfahrt <b>B227/Rodberger Str.</b> Richtung <b>Velbert</b> nehmen Weiter auf B227 Ca. 6 Minuten	3,3 km weiter gesamt 18,4 km

- |   |   |                                 |
|---|---|---------------------------------|
|  | 43. Bei <b>Hespertal/L438 rechts</b> abbiegen (Schilder nach <b>Essen-Werden</b> )<br>Ca. 4 Minuten | 3,1 km weiter<br>gesamt 21,5 km |
|  | 44. Bei <b>Hammer Str./L439 links</b> abbiegen<br>Ca. 1 Minute.                                     | 11 m weiter<br>gesamt 21,5 km   |
|  | 45. Bei <b>Pörtingsiepen rechts</b> abbiegen  | 79 m weiter<br>gesamt 21,6 km   |







Gesamt: **21,6 km** – ca. **45 Minuten**






 Pörtingsiepen gesamt 0,0 km

- |   |  |                                 |
|---|--|---------------------------------|
|   | 46. <b>Südwest</b> auf <b>Pörtingsiepen</b> Richtung <b>Hammer Str./L439</b>   | 79 m weiter<br>gesamt 79 m      |
|    | 47. Bei <b>Hammer Str./L439 rechts</b> abbiegen<br>Ca. 2 Minuten   | 1,3 km weiter<br>gesamt 1,4 km  |
|    | 48. Bei <b>B224/Heidhauser Str. rechts</b> abbiegen<br>Weiter auf B224<br>Ca. 3 Minuten                                    | 2,0 km weiter<br>gesamt 3,4 km  |
|    | 49. <b>Links</b> halten bei <b>Laupendahler Landstraße</b> (Schilder nach <b>Düsseldorf/Kettwig/A52</b> )<br>Ca. 5 Minuten | 3,7 km weiter<br>gesamt 7,0 km  |
|   | 50. Weiter auf <b>L442/Werdener Str.</b><br>Ca. 2 Minuten  | 2,1 km weiter<br>gesamt 9,1 km  |
|   | 51. <b>Links</b> halten bei <b>Charlottenhofstraße/K4</b><br>Weiter auf K4<br>Ca. 8 Minuten                                | 4,7 km weiter<br>gesamt 13,9 km |
|  | 52. Bei <b>Abtskücher Str./K1 rechts</b> abbiegen<br>Ca. 2 Minuten   | 0,6 km weiter<br>gesamt 14,5 km |














Gesamt: **14,5 km** – ca. **21 Minuten**

 Abtskücher Str./K1 gesamt 0,0 km

- |   |   |                                |
|---|---|--------------------------------|
|   | 53. <b>Süd</b> auf <b>Abtskücher Str./K1</b> Richtung <b>Flurweg</b><br>Ca. 2 Minuten                                       | 1,0 km weiter<br>gesamt 1,0 km |
|  | 54. Bei <b>B227/Velberter Str. links</b> abbiegen<br>Weiter auf B227<br>Ca. 4 Minuten                                       | 2,1 km weiter<br>gesamt 3,1 km |
|  | 55. Bei <b>Flandersbacher Weg/L426 rechts</b> abbiegen (Schilder nach <b>Wülfrath</b> )<br>Weiter auf L426<br>Ca. 2 Minuten | 1,4 km weiter<br>gesamt 4,5 km |
|  | 56. Bei <b>Am Thekbusch links</b> abbiegen<br>Ca. 1 Minute.   | 0,3 km weiter<br>gesamt 4,8 km |
|   | 57. Weiter auf <b>Flandersbach</b><br>Ca. 2 Minuten   | 1,5 km weiter<br>gesamt 6,3 km |
|  | 58. Nach <b>links</b> abbiegen, um auf <b>Flandersbach</b> zu bleiben   | 33 m weiter<br>gesamt 6,4 km   |
|  | 59. Bei <b>Flandersbacher Str. rechts</b> abbiegen<br>Ca. 2 Minuten   | 1,5 km weiter<br>gesamt 7,8 km |
|  | 60. Nach <b>links</b> abbiegen, um auf <b>Flandersbacher Str.</b> zu bleiben  | 26 m weiter<br>gesamt 7,9 km   |
|   | 61. Bei <b>Flandersbacher Str./K34 rechts</b> abbiegen  | 0,7 km weiter                  |

	Ca. 1 Minute.	gesamt 8,6 km
	62. Bei <b>K32/Rützkausener Str.</b> links abbiegen Weiter auf K32 Ca. 6 Minuten	4,4 km weiter gesamt 13,1 km
	63. Bei <b>Deller Str.</b> rechts abbiegen	0,4 km weiter gesamt 13,4 km
	64. <b>Rechts</b> halten bei <b>L427/Schmalenhofer Str.</b> Ca. 4 Minuten	2,8 km weiter gesamt 16,2 km
	65. Bei <b>Kuhlendahler Str./L107</b> rechts abbiegen Ca. 3 Minuten	1,4 km weiter gesamt 17,6 km


Gesamt: **17,6 km** – ca. **29 Minuten**

	Kuhlendahler Str./L107	gesamt 0,0 km
	66. Richtung <b>Südwest</b> auf <b>Kuhlendahler Str./L107</b> Ca. 1 Minute.	1,0 km weiter gesamt 1,0 km
	67. Bei <b>L107/Navigeser Str.</b> links abbiegen Ca. 1 Minute.	0,7 km weiter gesamt 1,6 km
	68. Bei <b>Bogenstraße/L107</b> links abbiegen Weiter auf L107 Ca. 4 Minuten	2,1 km weiter gesamt 3,7 km
	69. Bei <b>K29/Siebeneicker Str.</b> links abbiegen	62 m weiter gesamt 3,8 km
	70. Bei <b>Blücherstraße/K29</b> rechts abbiegen Weiter auf K29	0,3 km weiter gesamt 4,1 km
	71. Bei <b>Donnenberger Str./K29</b> links abbiegen	0,3 km weiter gesamt 4,4 km
	72. <b>Rechts</b> halten, um auf <b>Donnenberger Str./K29</b> zu bleiben Ca. 5 Minuten	3,3 km weiter gesamt 7,7 km
	73. <b>Links</b> halten bei <b>K11/Windrather Str.</b>	0,6 km weiter gesamt 8,3 km
	74. Bei <b>L433/Nordrather Str.</b> links abbiegen Weiter auf L433 Ca. 5 Minuten	2,8 km weiter gesamt 11,1 km
	75. Weiter auf <b>Hauptstraße/L107</b> Weiter auf L107 Ca. 4 Minuten	2,4 km weiter gesamt 13,5 km
	76. Weiter auf <b>Bonsfelder Str./L924</b>	0,3 km weiter gesamt 13,8 km
	77. Bei <b>K33/Wodanstraße</b> rechts abbiegen Weiter auf K33 Ca. 5 Minuten	4,7 km weiter gesamt 18,5 km
	78. Bei <b>Elfringhauser Str./L816</b> rechts abbiegen Ca. 3 Minuten	2,3 km weiter gesamt 20,8 km
	79. Bei <b>Felderbachstraße/L924</b> rechts abbiegen Weiter auf L924 Ca. 4 Minuten	3,0 km weiter gesamt 23,7 km
	80. Bei <b>Bonsfelder Str./L924</b> rechts abbiegen Weiter auf L924 Den Kreisverkehr passieren Ca. 6 Minuten	3,7 km weiter gesamt 27,4 km

 81. Bei **Isenbergstraße/L925 links** abbiegen  
Ca. 2 Minuten

1,2 km weiter  
gesamt 28,7 km

Gesamt: **28,7 km** – ca. **43 Minuten**

 Isenbergstraße/L925


gesamt 0,0 km

82. **Nord auf Isenbergstraße/L925 Richtung Am Isenberg**  
Weiter auf L925  
Ca. 6 Minuten

4,0 km weiter  
gesamt 4,0 km

 83. Bei **In den Höfen rechts** abbiegen

0,3 km weiter  
gesamt 4,3 km

 84. Nach **links** abbiegen, um auf **In den Höfen** zu bleiben  
Ca. 1 Minute.


1,0 km weiter  
gesamt 5,2 km

85. Weiter auf **Auf dem Stade**  
Ca. 2 Minuten

0,8 km weiter  
gesamt 6,1 km


 86. Bei **K24/Lewackerstraße links** abbiegen  
Ca. 2 Minuten

0,6 km weiter  
gesamt 6,7 km

 87. **Links** halten bei **Doktor-C.-Otto-Straße/K5**  
Weiter auf K5  
Ca. 3 Minuten

1,4 km weiter  
gesamt 8,1 km

Gesamt: **8,1 km** – ca. **14 Minuten**

 Doktor-C.-Otto-Straße/K5

Diese Wegbeschreibung dient nur zu Planungszwecken. Es ist möglich, dass die Verkehrsverhältnisse aufgrund von Baustellen, Verkehr, Wetter oder anderen Ereignissen von den in der Karte dargestellten Suchergebnissen abweichen können. Sie sollten daher Ihre Route entsprechend planen. Sie müssen alle Zeichen oder Hinweise bezüglich Ihrer Route beachten.

Kartendaten ©2009 Tele Atlas